

Province de HAINAUT
Ville de PERUWELZ (Section administrative de Bons-Secours)

Plan Communal d'Aménagement n°6 dit :
" RUES DU CHATEAU ET ROYALE "

révisant partiellement le P.C.A. n° 6, approuvé par arrêté ministériel le 29 décembre 1970

PLAN D'AFFECTATION

Vu et adopté provisoirement par le Conseil communal en séance du
Par ordonnance,
Le Secrétaire f.f., Le Bourgmestre,

A. MOUTON D. WESTRADE

Le Collège communal certifie que le présent plan a été déposé à l'examen du public
du au
Par ordonnance,
Le Secrétaire f.f., Le Bourgmestre,

A. MOUTON D. WESTRADE

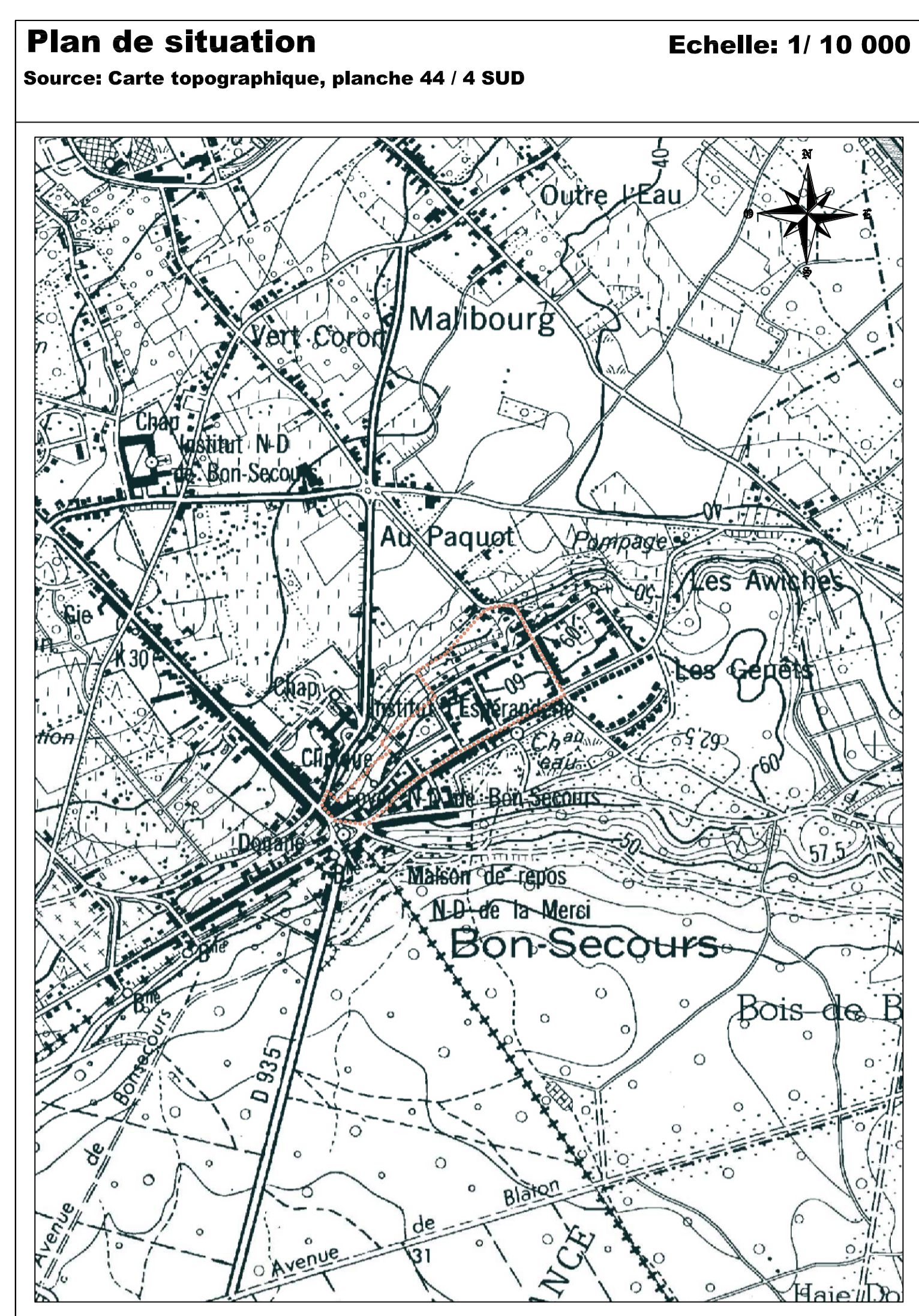
Vu et adopté définitivement par le Conseil communal en séance du
Par ordonnance,
Le Secrétaire f.f., Le Bourgmestre,

A. MOUTON D. WESTRADE

Approuvé par Arrêté Ministériel, en date du
Le Ministre,

IGRETEC

INTERNATIONALE POUR LA GESTION ET LA REGULATION DES RESSOURCES TECHNIQUES ET ECONOMIQUES - INC 101 08
BOULEVARD MARITIME, 1 - 4200 CHATELAIN - TEL: 071 033 42 31 - FAX: 071 033 42 32



SITUATION Province de Hainaut
Ville de PERUWELZ
Section administrative de Bon-Secours

MAITRE DE L'OUVRAGE
Ville de Peruwelz
Hôtel de Ville de et à
7600 PERUWELZ

Plan Communal d'Aménagement n°6 dit " Rues du Château et Royale "

INDICE	DATE	DESIGNATION

AUTEUR DE PROJET
IGRETEC

Dossier N° : 01.43.340 | Stade de l'étude : PROJET | Plan N° : 4 URB 01.43.340

OBJET DU PLAN
PLAN D'AFFECTATION

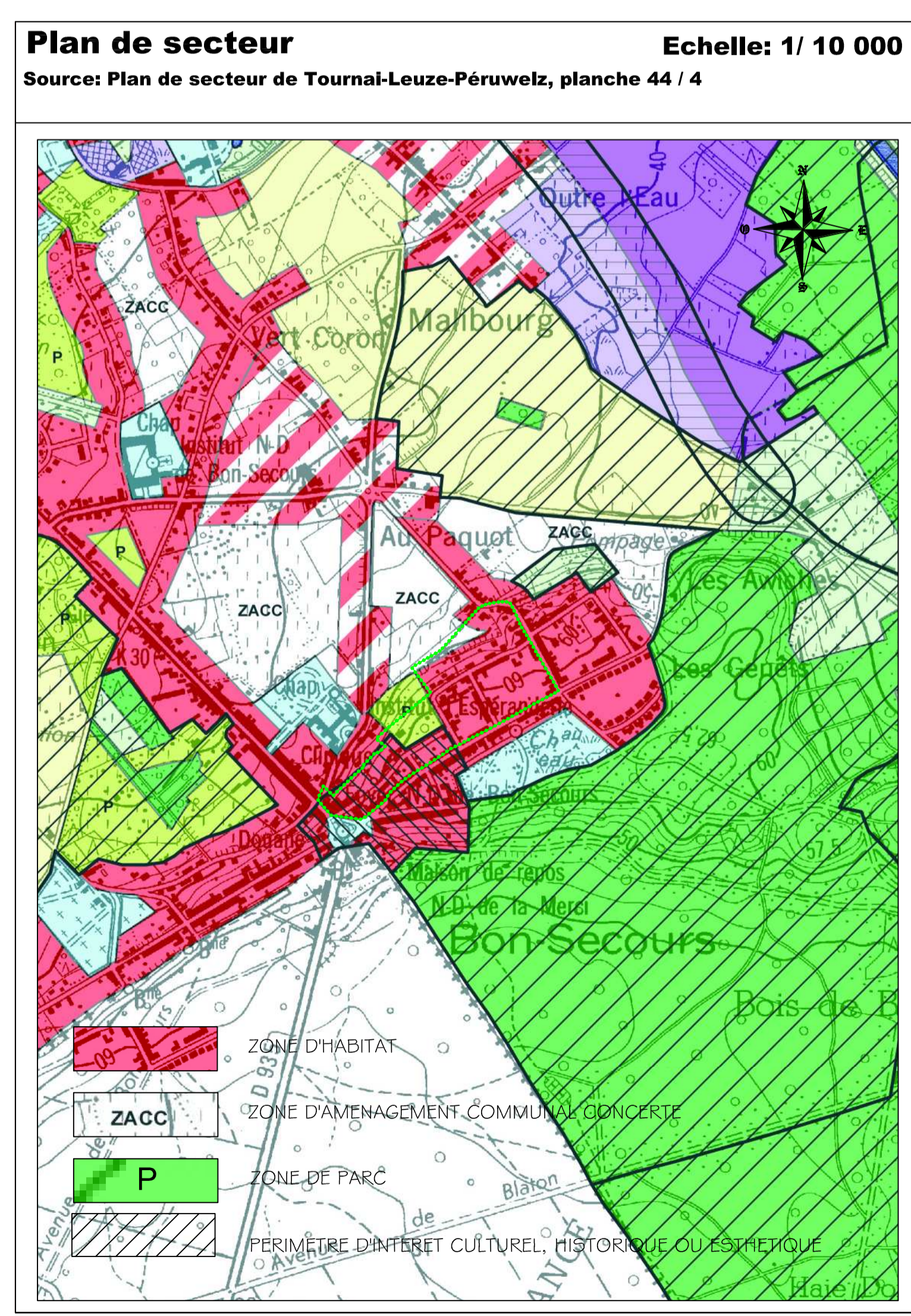
PLAN DRESSÉ EN APPLICATION DU CODE WALLON DE L'AMENAGEMENT DU TERRITOIRE, DE L'URBANISME, DU PATRIMOINE ET DE L'ENERGIE.

SERVICE URBANISME

M. COUPIENNE
URBANISME
LE RESPONSABLE

S. SOZII
CHIEF DE DEPARTEMENT

Date : DECEMBRE 2010
Superficie du territoire étudié : 7 ha 85 a
Ref. Plan : c = destination
Plot : j = j



LEGENDE DU FOND DE PLAN

- Limite du P.C.A.
- ▭ BATIMENT
- LIMITE DE PARCELLE CADASTRALE
- VOIRIE CARROSSABLE
- - - SENTIER, IMPASSE
- - - SENTIER N° 1 07 A DEPLACER
- - - SENTIER N° 1 07 A SUPPRIMER

LEGENDE DU PLAN D'AFFECTATION

- - - ALIGNEMENT
- - - LIMITE DE ZONE D' AFFECTATION
- - - FRONT DE BATISSE OBLIGATOIRE SUR ALIGNEMENT
- - - FRONT DE BATISSE OBLIGATOIRE

ZONE DE RESIDENCE

- 10.1 ZONE DE CONSTRUCTIONS RESIDENTIELLES EN ORDRE FERME
- 10.2 ZONE DE CONSTRUCTIONS RESIDENTIELLES EN ORDRE OUVERT
- 10.3 ZONE DE REcul
- 10.4 ZONE DE COURS ET JARDINS

ZONES VERTES

- 45 ZONE D'ESPACES VERTS
- 46 ZONE DE PARC

ZONES DE VOIRIE

- 50.1 ZONE DE VOIRIE
- 50.2 ZONE D'IMPASSE
- 50.3 ZONE DE SENTIER

M-à-C MUR A CONSERVER

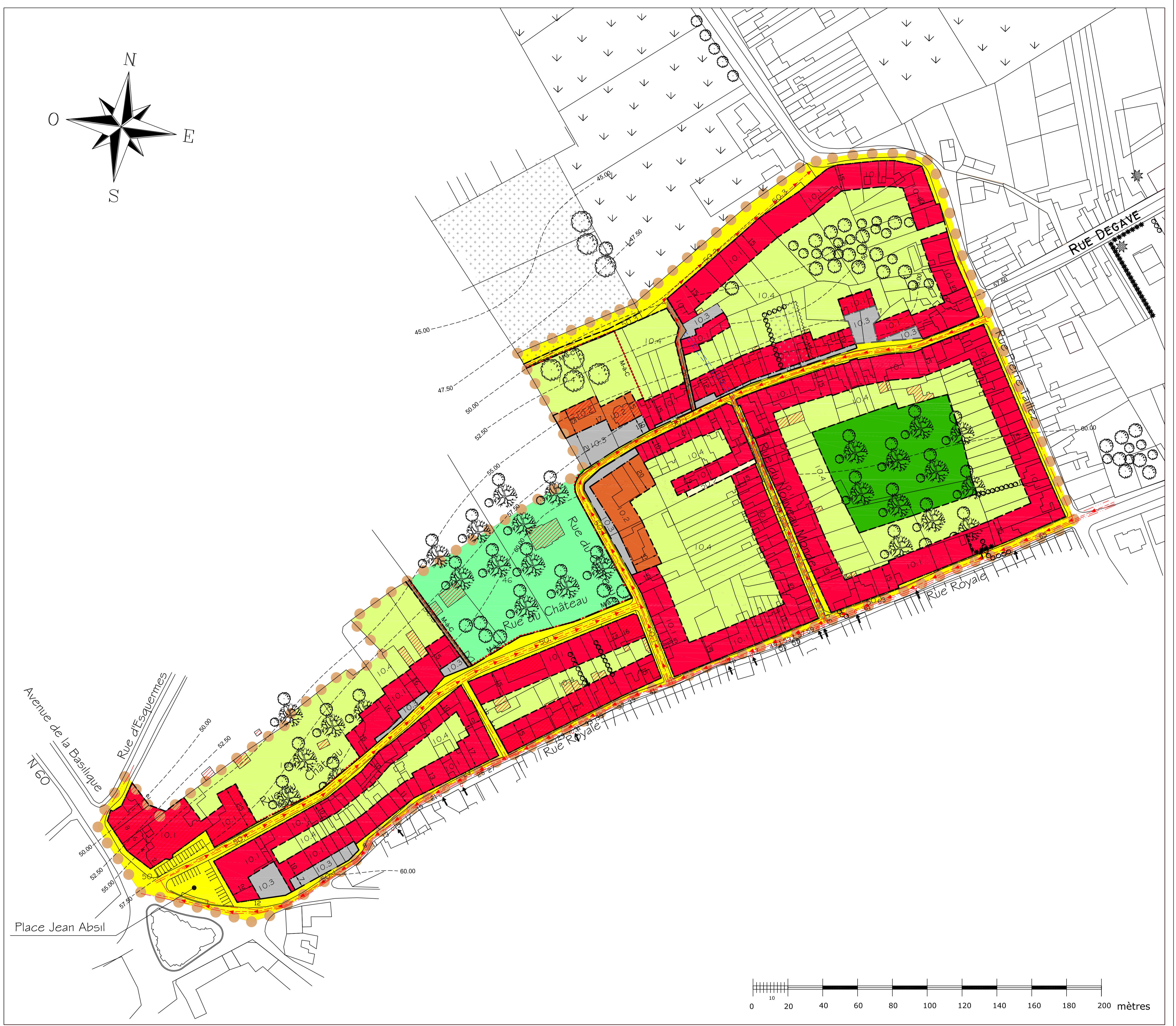
50 COTE

— EGOUTTAGE

— EAU

— GAZ

— ELECTRICITE



ERROR: syntaxerror
OFFENDING COMMAND: --nostringval--

STACK:

/Title

()

/Subject

(D:20110110141204+01'00')

/ModDate

()

/Keywords

(PDFCreator Version 0.9.5)

/Creator

(D:20110110141204+01'00')

/CreationDate

(DACO)

/Author

-mark-