



Nieuw La Pic'orée en La Flânerie de la lisière (de slenterwandeling)

Kom de nieuwe accommodaties rond de Woudhalte ontdekken.

Aan de uitgang van het interpretatiecentrum *Explor'Forêt* brengt een hangbrug u naar het terrein *La Pic'orée* waar klein en groot kunnen spelen met hun zintuigen.

Tastzin, gehoor, reukzin, zicht, wie durft er de voor u gemaakte uitdaging aan?

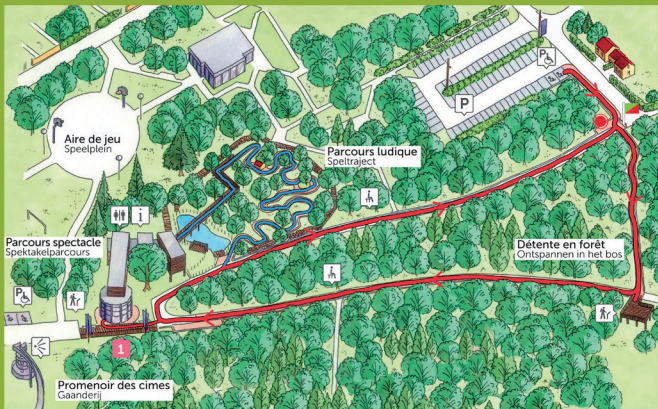
La Flânerie de la lisière, de kleine randofamili slenterwandeling is voor iedereen gratis toegankelijk. Maak een halte aan *la Terrasse Arb'orée* (het bosteras) om het bos te observeren of simpelweg te dromen.



Deze wandeling van 1km is volledig toegewijd aan kinderwagens en mensen met een beperkte mobiliteit.

Om de wandeling met audiogids te ontdekken kunt u de app. Randofamili downloaden.

Meer informatie via het Huis van het Natuurpark
Tél: +32(0)69779810.



Bon-Secours, toeristische bestemming

Gevestigd op de Frans-Belgische grens, de agglomeratie Bon-Secours (Péruwelz) is bekend voor zijn afgebakende circuits in het bos, zijn kalmte en zijn neogotische basiliek (1885). Dit bedevaartsoord is sinds 4 eeuwen toegewijd aan Onze-Lieve-Vrouw en is een ideale bestemming om u te verassen.

Bon-Secours waar erfgoed en natuur zich met elkaar vermengt.



NL



toerismebureau

Het Huis van het Natuurpark

Rue des Sapins, 31 à 7603 Bon-Secours
Tel. +32(0)69 77 98 10
Mail : accueil@pnpe.be
www.plainesdelescaut.be

De openinguren :

-Van pasen tot half oktober
Van maandag tot zondag
van 9u tot 12u30 en van 13u30 tot 18u
-Van half oktober tot Pasen
Van maandag tot zondag
van 9u tot 12u30 en van 13u30 tot 17u

Hôtel de Ville

Nathalie WASTIJN
Rue Albert 1^{er}, 35 à 7600 Péruwelz
Tel. +32(0)69 25 40 41
GSM : +32 (0)488 60 70 85
Mail : tourisme@peruwelz.be
www.peruwelz.be

Bon-Secours

Erfgoed en natuur



Wandelcircuit - Nr29

Circuit van de Wedergeboorte van het Beukenbos

0,5 km - 45 min

Start : Maison du Parc naturel des Plaines de l'Escaut

Groene bewegwijzering

1 Laat de parking van het Maison du Parc naturel links liggen en neem het pad dat rechts in het bos verdwijnt: u passeert het eerste informatiebord van het circuit.

2 U gaat voorbij station 2. Verlaat het pad en ga links het bos in. Passeer voorbij de twee grote beuken die naast elkaar staan. U ziet links station 3, omringd door mooie beuken.

3 Ga rechts naar het begin van het pad dat lichtjes stijgt. U bent hier op de chemin de la perche d'Harchies.

4 Volg het pad aan de linkerzijde gedurende enkele meters: links en lichtjes lager ziet u station 4.

5 Ga terug de weg op die u verlaten hebt en wandel opnieuw enkele meters links verder. In de hoogte tussen de bomen, op een dikke 20 meter, ziet u station 5.

6 Wanneer u voor het bord staat, neemt u rechts. U komt op een moeilijk te onderscheiden pad, maar het spoor kunt u wel volgen. Ga recht door: station 6 bevindt zich op de helling.

7 Klim opnieuw recht vooruit. U komt snel op een vlak stuk en ziet vlakbij een speelplein. Neem onmiddellijk het pad links.

8 Passeer de barrière en stap op het plankier langs het gebouw uit hout en glas. U bent terug bij uw vertrekpunt het Maison du Parc naturel.

Wandelcircuit - Nr30

Circuit Maarschalk de Croÿ

4,4 km - 50 min

Start : Maison du Parc des Plaines de l'Escaut

1 Aan het huis van het Natuurpark neemt u de chemin de Blaton die u door het bos van Bon-Secours/Condé voert. Ga voorbij een eerste weg links en een paar stappen verder neemt u, eveneens links, het kleine weggetje.

2 Volg de rand van het bos dat u midden in de velden brengt en neem de baan Péruwelz-Blaton.

3 Steek voorzichtig over en daal de geplaveide weg af die recht voor u ligt. (Links van u, aan de voet van de plataan, bevindt zich de gedenkpaal van de Maarschalk.) Ga naar rechts.

4 Wanneer u het kanaal Nimy-Blaton-Péronnes nadert, neemt u rechts en gaat u naar de rijksweg. Daar gaat u rechtsaf. Blijf aan dezelfde kant en steek pas over ter hoogte van het fietspad langs de route de Bernissart. Volg het pad een paar tientallen meter en dring het bos binnen via het kleine paadje dat u rechts ontdekt.

5 Aan de ster kruising gaat u naar rechts en volgt u de chemin des Loups die door het bos Slingert.

6 U komt aan het laatste kruispunt. Ga recht door tot de weg waar u de wandeling begonnen bent en keer terug naar het Huis van het Park.

Wandelcircuit - Nr31

Circuit de l'Avenue de l'Hermitage - 3 km - 40 min

Start : Maison du Parc naturel des Plaines de l'Escaut

1 Aan het Huis van het Natuurpark neemt u de chemin de Blaton, die u door het bos van Bon-Secours/Condé voert. Ga voorbij de twee paden aan uw linkerzijde, tot aan het derde kruispunt.

2 Meem rechts de sentier du Blanc Chêne. Op het einde van het pad



neemt u rechts de lange dreef, die u volgt tot aan het eerste kruispunt.

3 Sla rechtsaf. U bent nu op de avenue de l'Hermitage. Voorbij een eerste weg rechts, een licht en nog een paar tientallen meter, ontdekt u rechts nog een weg. U bent nu precies op de grens.

4 Ga het bos in langs deze weg en neem onmiddellijk links. Aan het volgende kruispunt gaat u naar links en volgt u de weg die u buiten het bos voert. Aan de rand van het bos neemt u de weg recht voor u, die langs de muur omhoog loopt. Boven vindt u rechts opnieuw het Huis van het Park.

VTteircuit - Nr4
Circuit van Bon-Secours
12 km - 1u30

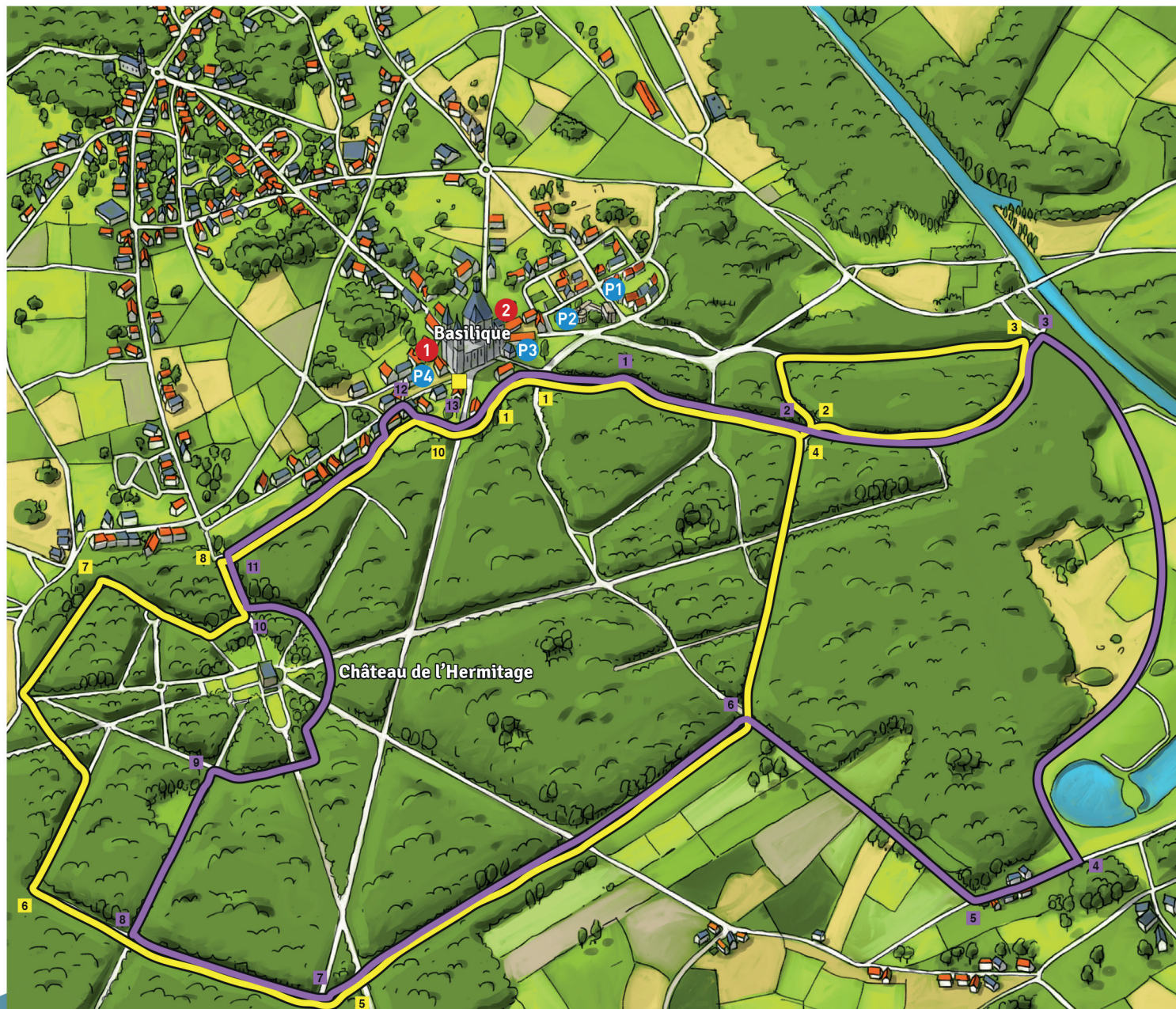
Start : : Maison du Parc naturel des Plaines de l'Escaut

- 1 Bij het Maison du Parc naturel neemt u de weg naar Blaton, die het bos induikt. Aan uw linkerzijde passeert u 2 paden die u negeert. Pas aan het volgende kruispunt slaat u af.
- 2 Ga rechts tot aan het volgende kruispunt. Draai er linksaf en neem de chemin de la Perche d'Harchies. Hou dezelfde richting aan tot op het einde van het bos.
- 3 Aan de kruising passeert u de barrière en neemt u rechts het fietspad.
- 4 U rijdt voorbij het Lac de Bernisart, op het einde van het pad draait u rechtaf in de rue des Iguanodons.
- 5 Tussen de St-Hubert kapel en de ruïnes van de Machine à feu neemt u de weg die rechts doorloopt.
- 6 Aan de étoile de Diane draait u naar links.
- 7 Kruis voorzichtig de departementale weg 935 en kies voor de weg recht voor u.
- 8 Draai naar rechts en neem de avenue Sarot nadat u de chemin de Péruwelz liet liggen.
- 9 Op het einde van de laan gaat u naar rechts. Deze weg brengt u naar het ingangshek van het Château de l'Hermitage.
- 10 Rij rond een gedeelte van het landgoed. Passeer aan de voet van de Gros Chêne en neem de vierde weg rechts.
- 11 Op het einde van de laan gaat u naar rechts langs de avenue du Cerf Vaillant. Aan de splitsing neemt u links. Vervolgens neemt u het pad achter de huizen.
- 12 Op het einde neemt u het pad dat langs de muur afdaalt naar de departementale weg.
- 13 Steek nog eens de weg over (voorzichtig), neem opnieuw het pad achter de muur en op het einde komt u terug bij het vertrekpunt.

Ruiterscircuit
Grensoverschrijdende ruiters route
10 km - 1u

Start : Parking van de la Lisière

- 1 Bij aanvang gaat u het bos in en neemt u de weg van Blaton. Aan uw rechterzijde passeert u de weg l'Houmeau die u negeert. Neem de 2de weg rechts: le chemin du Blanc-Chêne, aan het 1ste kruispunt gaat u rechtdoor en neemt u de weg: le chemin de la perche d'Harchies.
- 2 U laat vervolgens de volgende zes wegen rechts terzijde en u gaat rechtdoor en neemt de weg du Malo.
- 3 U neemt vervolgens de 2de weg links: le chemin des Loups. U gaat rechtdoor en neemt de 3de weg links: le chemin du Blanc-Chêne, aan het eerste kruispunt blijft u le chemin du Blanc-Chêne volgen en negeert u le chemin de perche d'Harchies links en rechts van u.
- 4 Ga rechtdoor en neem de 3de weg rechts: l'avenue Traversière.
- 5 U gaat alsmat rechtdoor en neemt de 5de weg rechts: l'avenue Pandour
- 6 Alsmat rechtdoor en neem de 2de weg rechts: le chemin de la porte Bouchées, neem vervolgens de 1ste weg links: le chemin de Bordure.
- 7 Blijf de weg volgen en neem de 4de weg rechts, u blijft volgen en u neemt de 4de weg links: L'avenue du Saut de Loup.
- 8 Op het einde van de dreef draait u naar rechts langs de avenue du Cerf Vaillant. Aan de splitsing gaat u naar links. Vervolgens neemt u het pad achter de huizen.
- 9 Op het einde neemt u het pad rechts dat langs de muur afdaalt naar de departementale weg D935, U steekt de weg over (voorzichtig).
- 10 Vervolgens neemt u het pad achter de muur en gaat u alsmat rechtdoor tot u op het einde terug bij uw vertrekpunt komt.



Legende

- P1 Parking de la Lisière
- P2 Parking rue des Sapins
- P3 Parking de la Forêt
- P4 Parking rue de Saint-Amand

- 1 Café «Au Géant Atlas»
- 2 Buste van Jean Absil
- Grenspaal

De onmisbare



↙ **Basiliek van Bon Secours**

Als belangrijk bedevaartsoord sinds de 16 de eeuw is Bon-Secours de plaats waar men Onze-Lieve-Vrouw van Bon-Secours vereert. Het achthoekige gebouw in neogotische stijl dient als schrijn voor het Mariabeeld, gesneden uit het hout van de oorspronkelijke eik.



↙ **Jean Absil**

Jean Absil (1893-1974) de componist met internationale faam deed zijn studies in het conservatorium van Brussel om het vervolgens te dirigeren van 1932 tot 1962. Hij behaalde de Prijs Agonies (1921), de prijs van Rome (1922), de Prijs van Henegouwen (1948) en de Prijs Quinquennal (1963). Hij maakte deel uit van de jury van de Koningin Elisabeth wedstrijd.


↙ **Reus Atlas**

Fernand Bachelard (1922-1976) groeit tot hij op 48 jarige leeftijd de lengte van 2,35 m behaalt met een gewicht van 240 kg. Na de oorlog begint hij een carrière als catcher onder de naam van Atlas maar hij moet zijn carrière stopzetten. Hij neemt deel aan spektakels in het casino van Cannes, om vervolgens deel te nemen aan verschillende TV programma's. In 1960 komt hij naar Bon-Secours om zijn moeder te helpen in het café "Au Géant Atlas". Duizenden mensen komen hem daar bezoeken.



↙ **Kasteel de Hermitage**

Van een modest jachthuis gebouwd in 1546, maakt **de familie de Croÿ** een verbazingwekkend neoklassiek kasteel van het einde van de eeuw van de verlichting. Het is Maréchal de Croÿ die zich in het midden van de XVIII de eeuw inbeeld het gebouw te plaatsen in het centrum van de plantenwereld. Hij bedenkt < een getuind woud > waar de natuur zich voegt naar de wensen van de tuinarchitect. Afgewerkt in 1788, dit paleis met 200 vensters is bedekt met 22 ton lood. In 1934 is het geheel tot historisch monument gedistingeerd.



↙ **De Woudhalte- Bon-Secours**

In het Huis van het Natuurpark van de Scheldevlaktes laat de Woudhalte u het bos ontdekken. Bezoek het interpretatiecentrum *Explor'Forêt* (de bosexploratie), vooraleer u onder te dompelen in het gebladerte tijdens *de Boomkruinwandeling* of in het bos langs de afgebakende circuits. U vindt er alle toeristische informatie om uw verblijf te verlengen.

↙ **Grenspaal**

Aan de Sint-Amansstraat, vind u twee grenspalen. Vroeger stonden ze achter de kapel van Onze Lieve Vrouw van Bon-Secours, waar ze de grenslijn markeerden. Eén met de wapens van Oostenrijk (de gevleugelde tweehoofdige arend) en de andere, met de wapens van Frankrijk. Ze herinneren ons aan de handtekening van het vredesakkoord van Parijs (februari 1763).

De aanwijzing van de grens

Een zeldzaamheid is dat u één voet in Frankrijk en één voet in België kan zetten. We vinden aan de Belgische kant een cilindervormige paal waarop je een klein metalen plaatje ziet die de hoogte van 57m51 aangeeft.

